Gorinchem - Waardenburg

Bestaande waarden

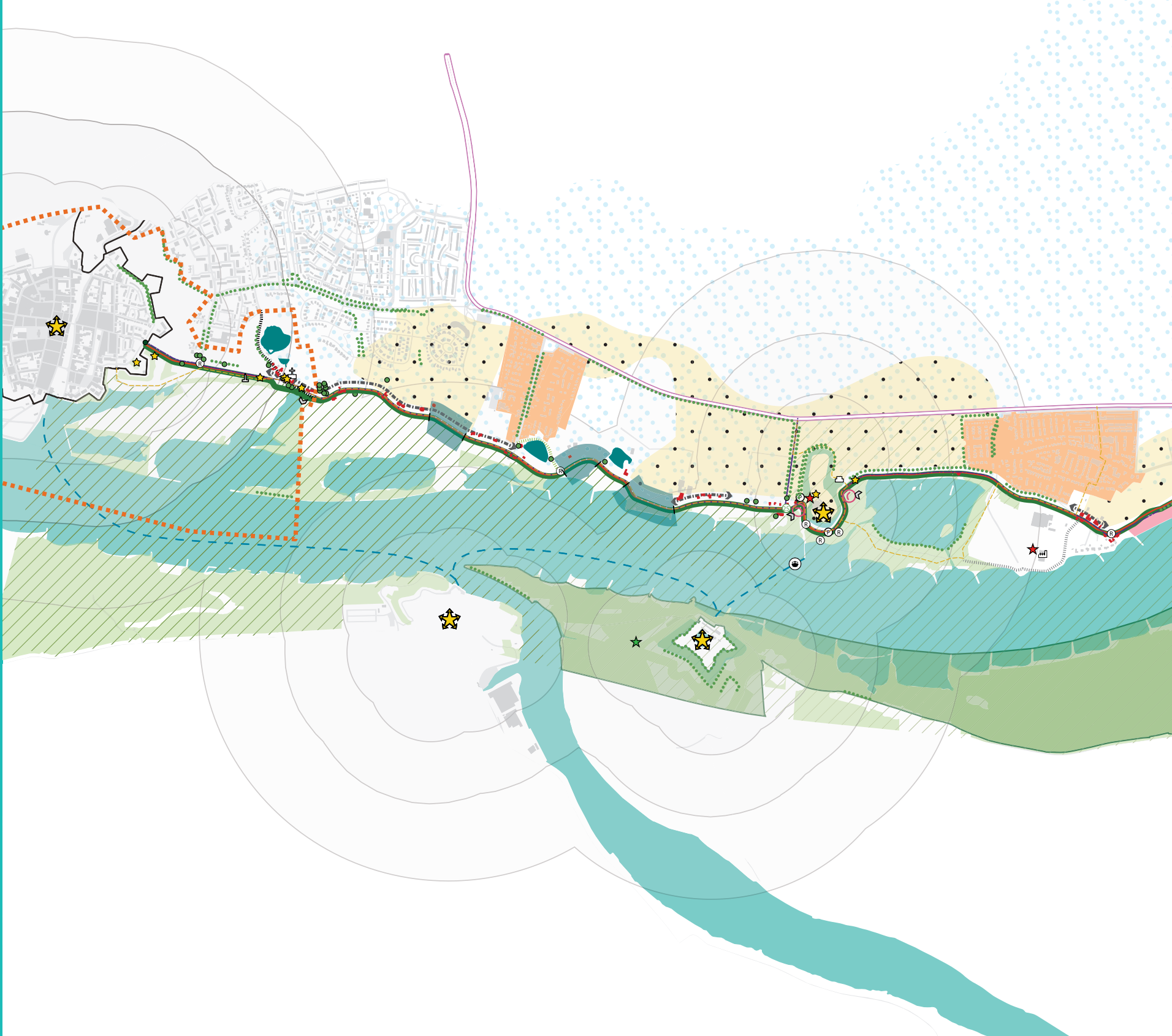

GraafReinaldalliantie

Waterschap Rivierenland

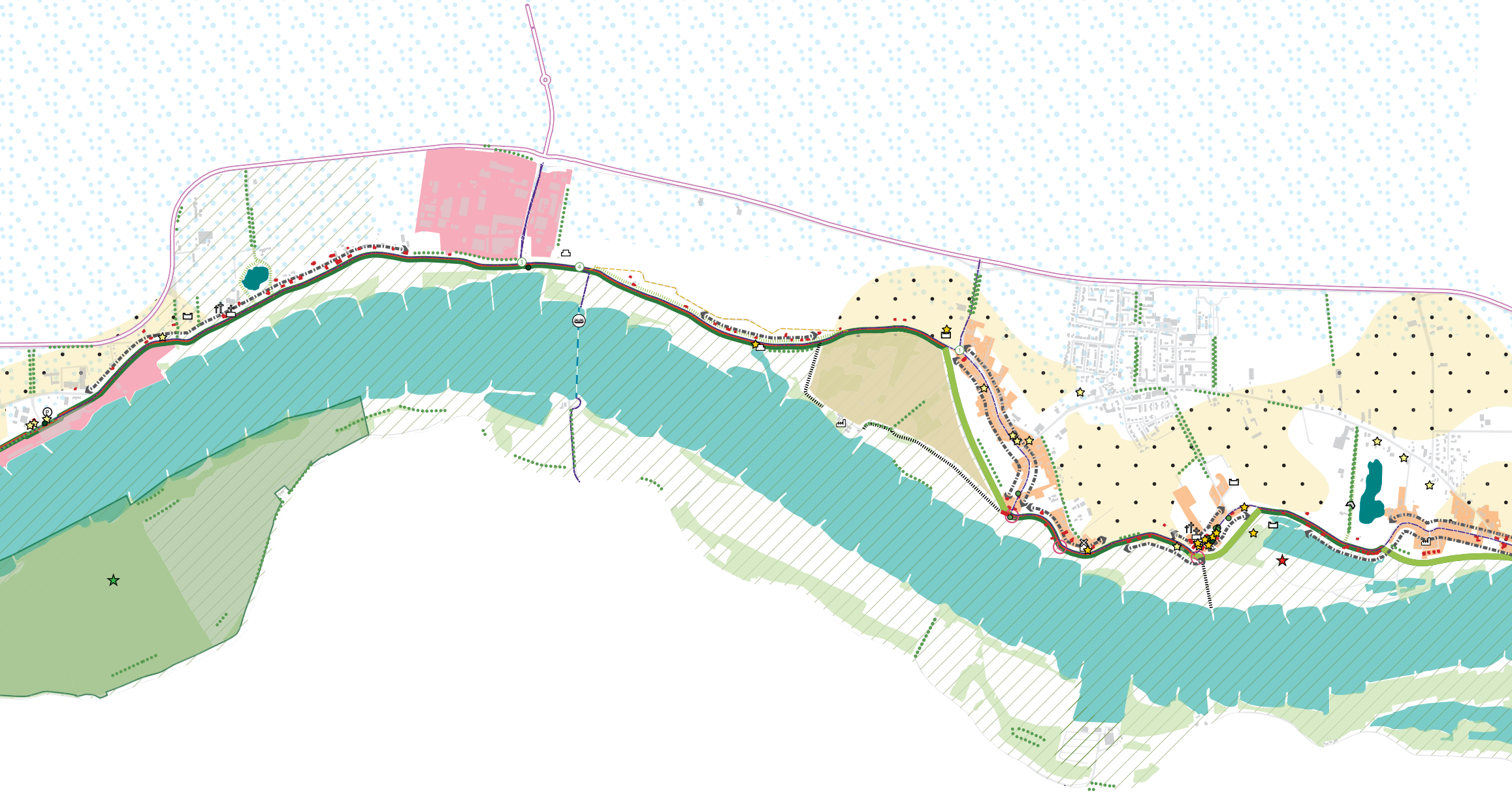

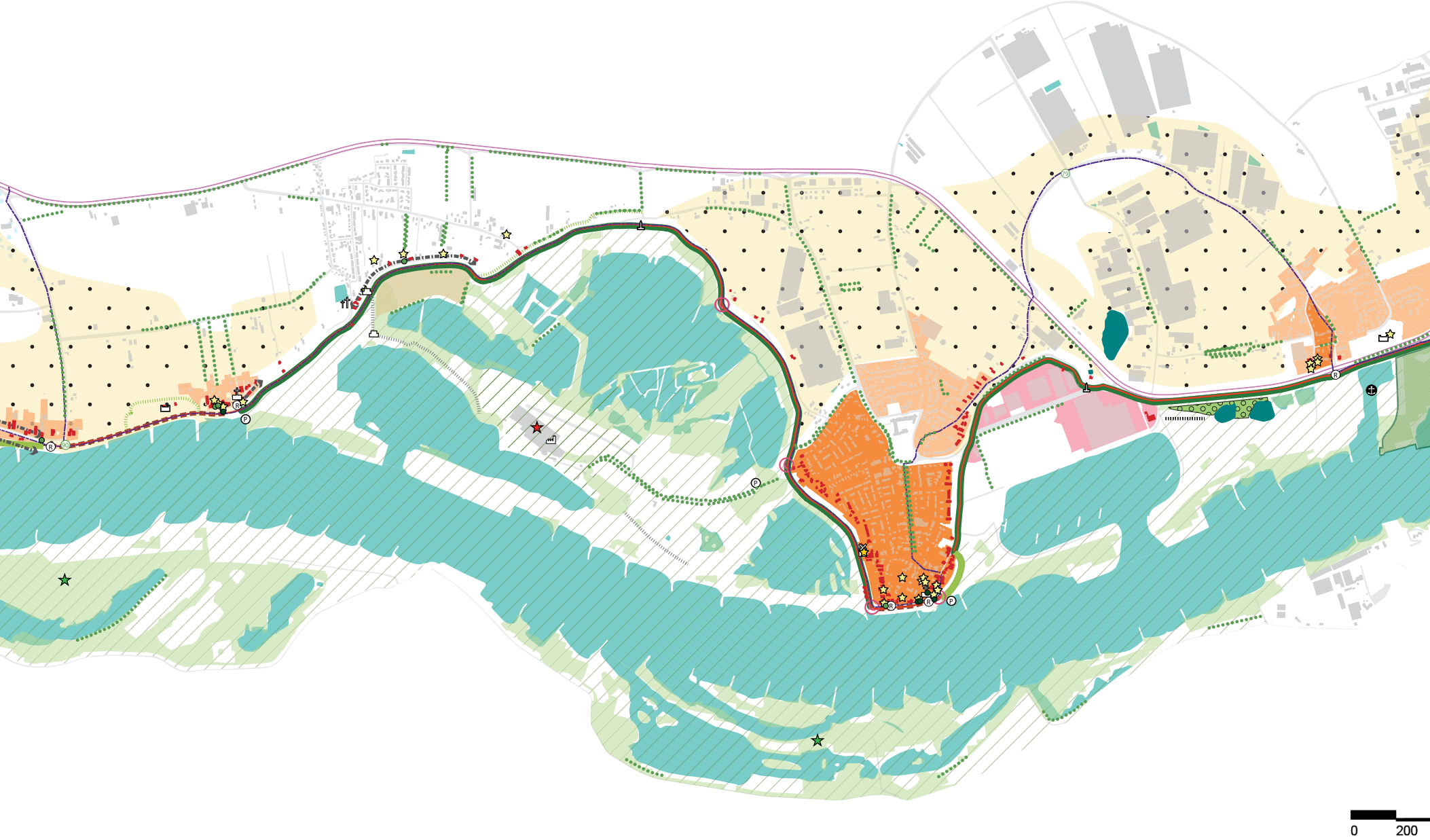

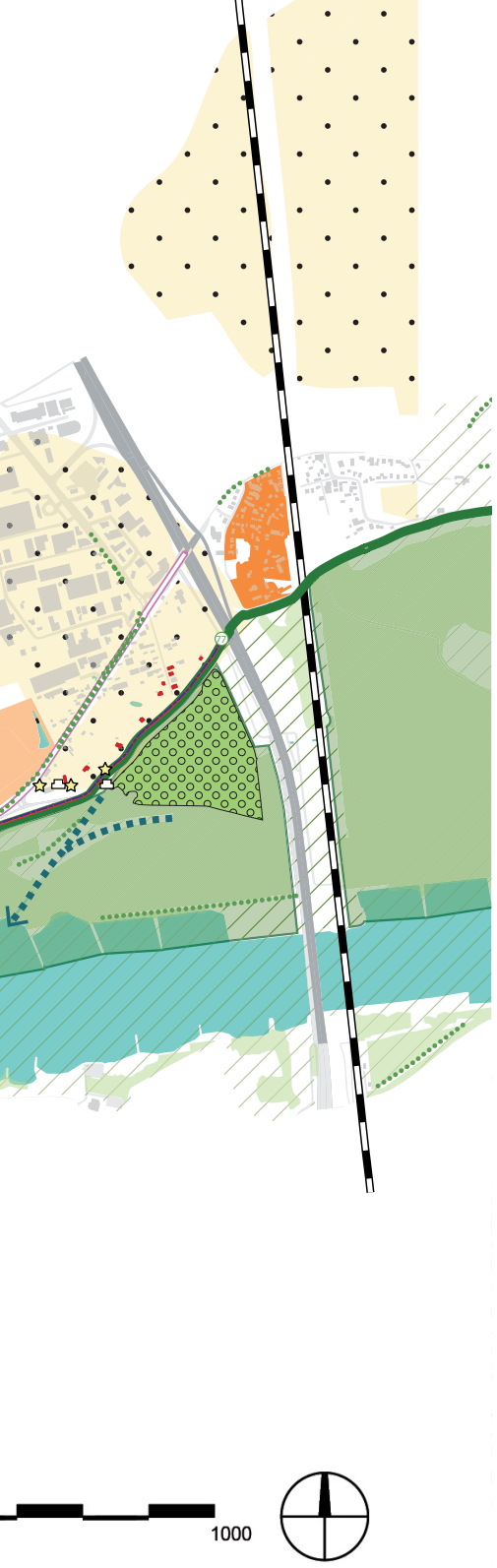

Woongenot en woonwaarde

Bebouwing

- Bebouwing
- Bestaande dijklinten
- Dorpskern aan dijk
- Bedrijventerrein aan de dijk

Dijklandschap en tracé

Bebouwing

- Voorstraat achterstraatdorp

Dijk

- Bochtig trace met knikpunten
- Banddijk
- Schaardijk
- Groene omdijking
- Kade
- Zomerkade
- Kwelkade

Landschap

- Beeldbepalende boom
- Strang
- Wiel
- Oudhoevig land
- Griend
- Oeverwal

Recreatie en medegebruik

- Recreatieplekken
- Voet/fietsveer
- Veerpont

Routes

- Fietsknooppunt
- Fietsroute
- Struinroute / Wandelroute

Verkeer en bereikbaarheid

Objecten

- Parkeerplaats

Routes

- Provinciale weg
- Weg op dijk

Cultuurhistorie en archeologie

Objecten

- Fort & schootsveld
- Rijksmonument
- Gemeentelijk monument
- Korenmolen
- Monumentale boom
- Sluis
- Haven
- Kasteellocatie
- Kerk
- Begraafplaats
- Waterstaatkundig gebouw/object
- Steenfabriek (historisch deel/restant)
- Grenspaal

Dijk

- Overlaat

Landschap

- Inundatievlak Nieuwe Hollandse waterlinie

Groen en natuur

Objecten

- Bomenlanen of groep
- Natuurontwikkelingsgebieden
- Hoge natuurwaarde

Landschap

- Natuurnetwerk Nederland
- Natura 2000

Waarnemingslocaties vaatplanten, vleermuizen en overige soorten niet opgenomen in de kaart

Bronnen:
Handreiking ruimtelijke kwaliteit
Aanvullende inventarisaties
Opbrengst participatie