

Informatie bijeenkomst Vuren

maandag 28 juni 2021

Welkom bewoners Vuren

- Huishoudelijke afspraken:
 - microfoons graag uit/ op mute;
 - vragen bewaren voor de Break-outrooms;
 - presentatie wordt opgenomen en op de website van de Graaf Reinaldalliantie geplaatst www.gralliantie.nl/28juni
- Aanleiding: Waar komen we vandaan?
- Doel:
 1. Informatie verstrekken over het ontwerp, het proces en de werkzaamheden en dan in het bijzonder de werkzaamheden van dit jaar
 2. Huidige stand van zaken toelichten
 3. Vragen vanuit de omgeving gezamenlijk antwoorden
 4. Betrokkenheid polsen voor inrichting en beheer voor het dijkpark
- Inhoud: eerst plenaire presentatie, daarna mogelijk om vragen te stellen aan onze specialisten in de break-out rooms
- Introductie aanwezigen vanuit gemeente en alliantie

Programma

- **Dijkontwerp** door Willem Brouwers
- **Dijkpark** door Willem Brouwers
- **Gastvrije Waaldijk** door Noortje Breij
- **Uiterwaard** door Noortje Breij
- **Uitvoering** door Christiaan Hakstege



28 juni 2021

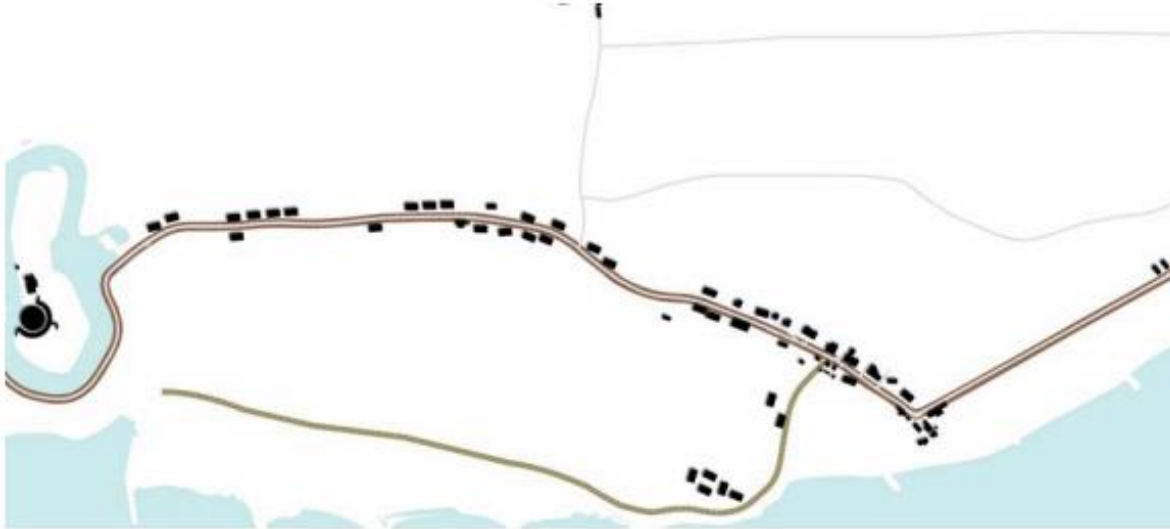
Vuren aan de Waal

Waterschap
Rivierenland


GraafReinalliantie

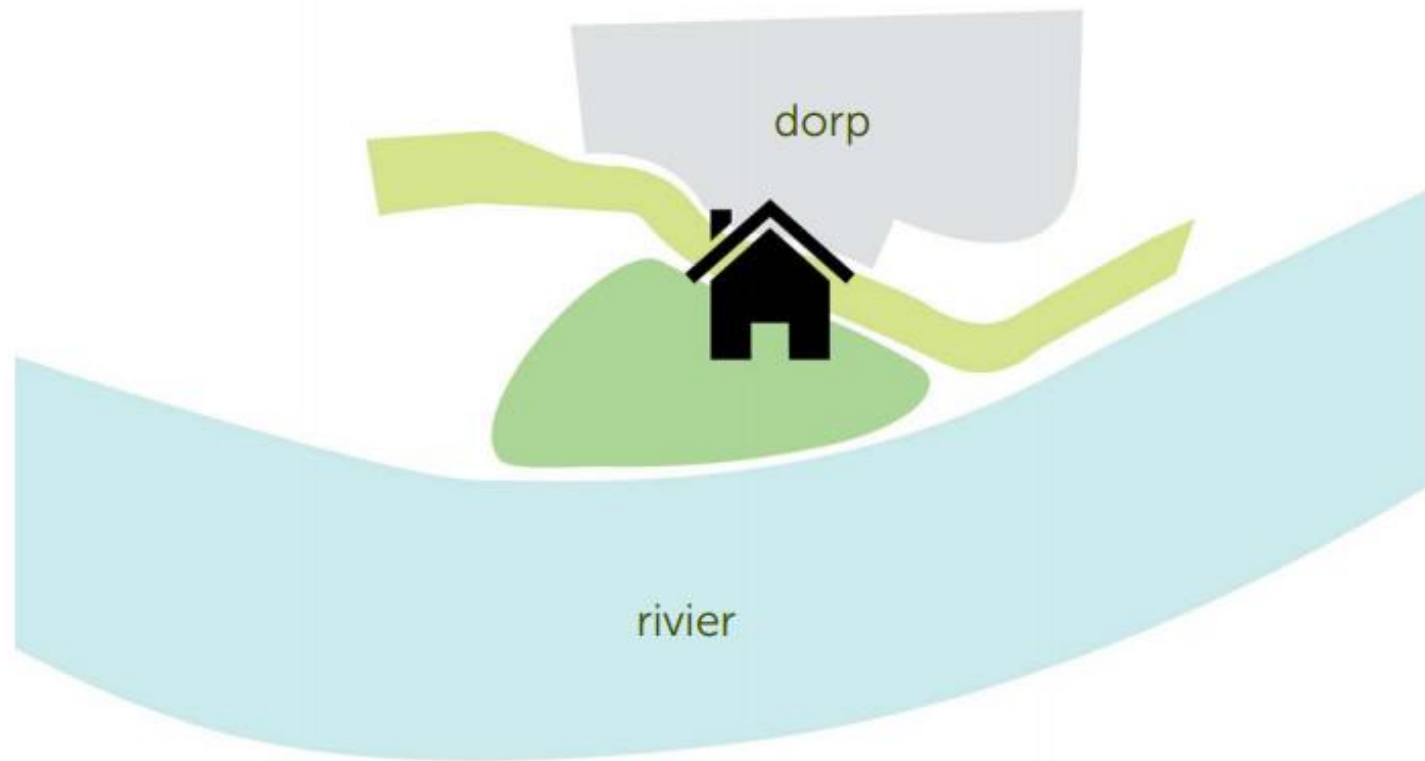
Inhoud

- **Dijkontwerp**
 - Dijkpark
- **Gastvrije Waaldijk**
 - Uiterwaard



Vuren, dijklint vs. polderdorp

- Vuren was stevig dijklint, verdwenen met vorige dijkversterkingen
- bij uitbreiding dorp georiënteerd op Graaf Reinaldweg



Dijkversterking Gorinchem-Waardenburg

- dijkversterking biedt nieuwe kansen
 - inzet: Vuren aan de Waal
 - aankoop BUKO

legenda

Dijkversterking

- grond buitenwaarts
- grond binnenwaarts
- dijk kruin

Woningbouw

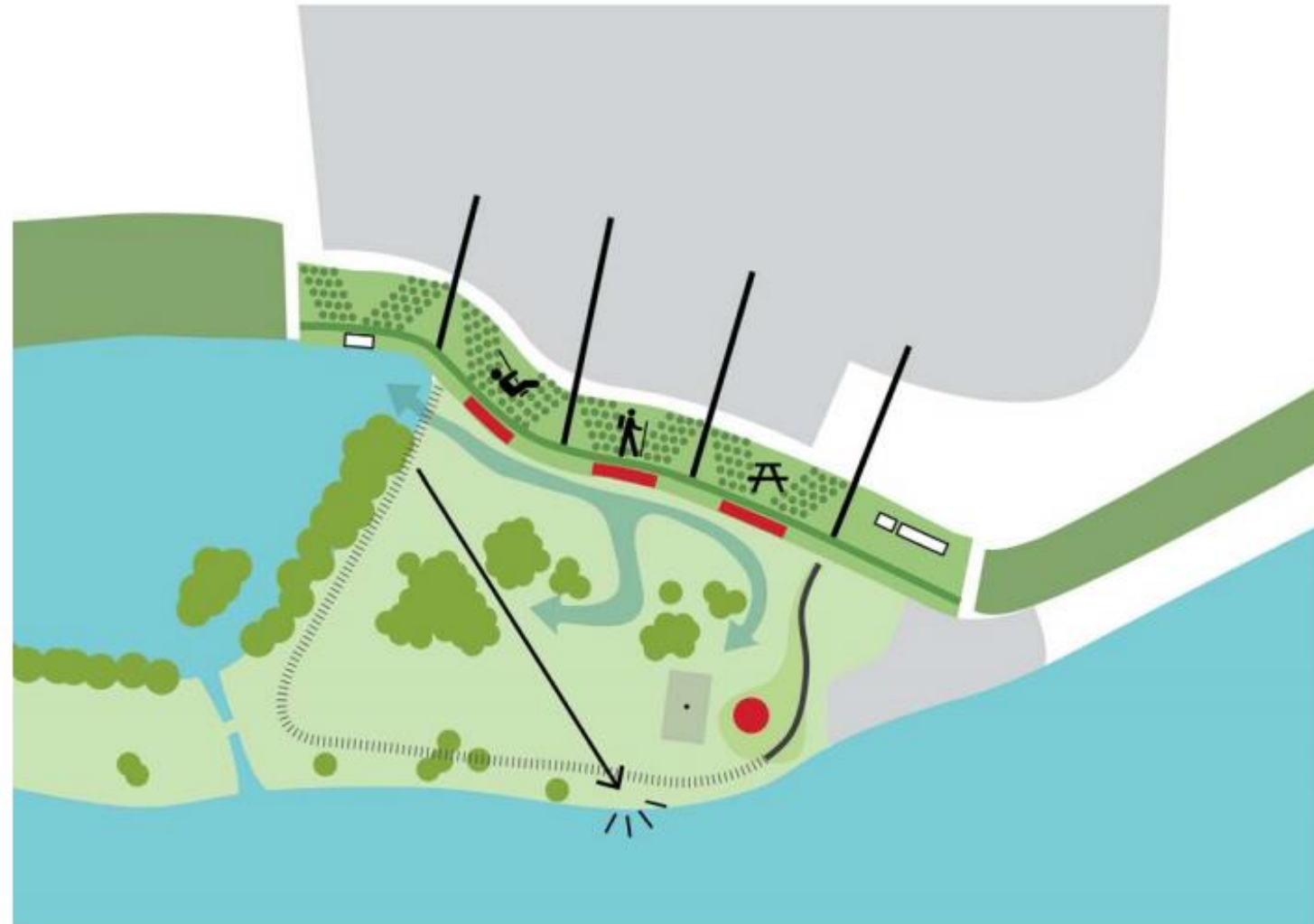
- bestaande bebouwing
- dijk lint
- bouw bij steenfabriek

Dijkpark

- verbindingen
- bomen
- gebruik

Uiterwaardenpark

- bos
- rivierdynamiek
- weghalen zomerkade
- toegangsweg
- wandelpad
- uitzichtpunt
- vleermuisverblijf
- schoorsteen



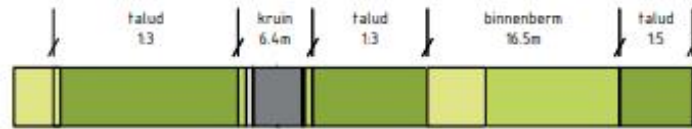
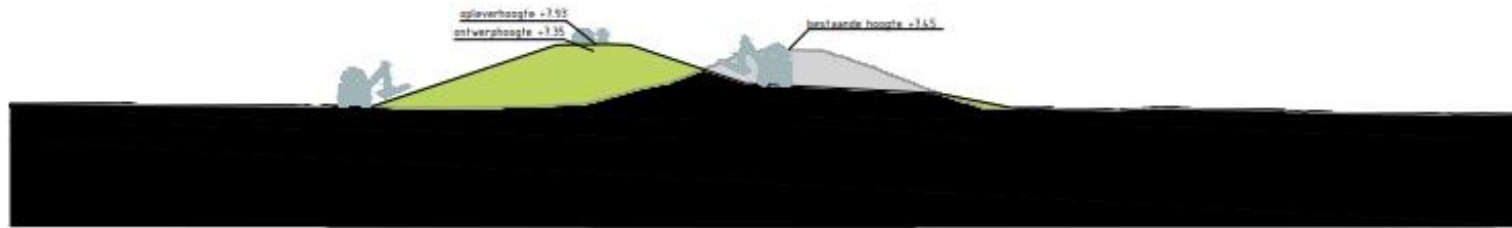
Kansenkaart 2019

- Dijk: recreatief lint, verbinding
- Uiterwaard: toegankelijkheid, natuur, historie steenfabriek
 - Bebouwing: kansen Heuffterrein, dijk als bouwlocatie



ProjectPlan WaterWet

- buitenwaartse versterking, woningen behouden
 - omdijking bij historisch lint Vuren
- langsconstructie op overgang oostelijke dijkvakken



De Rietput



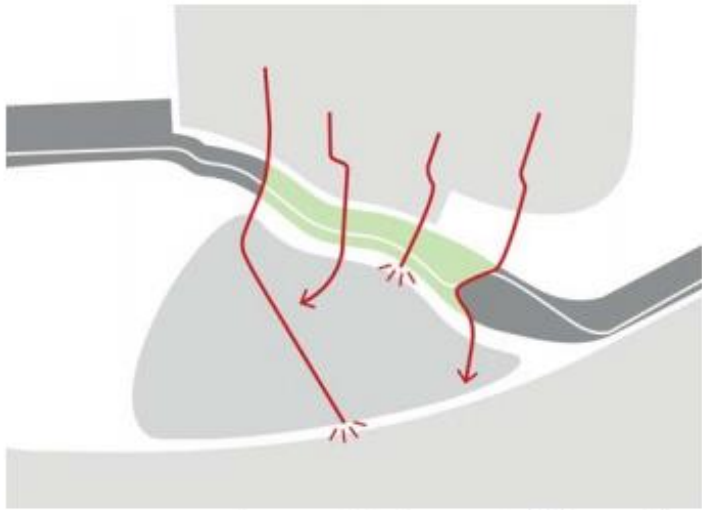
Historisch lint Vuren

Profielen

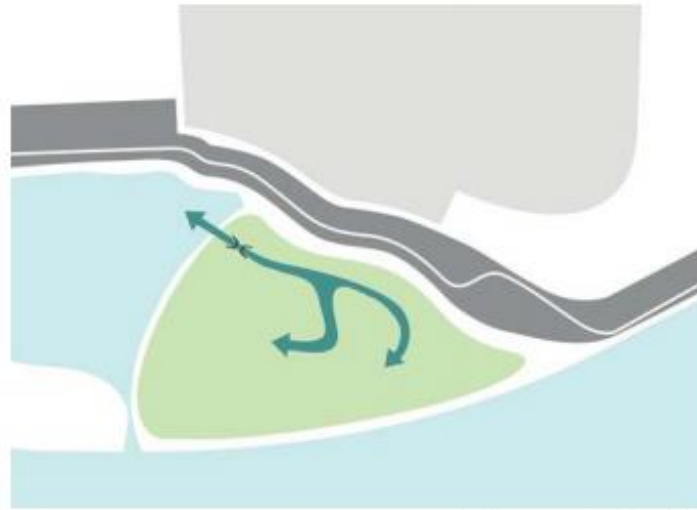
- doorgaande route door dorpskern
- overhoogte in rijweg verlagen

Inhoud

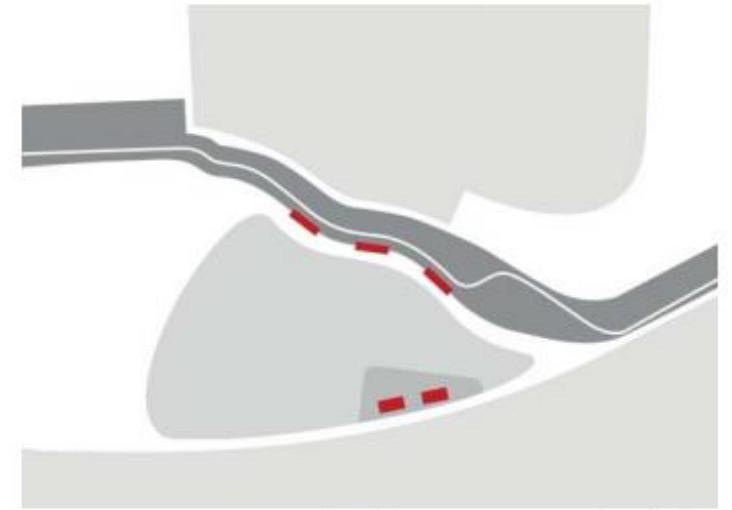
- Dijkontwerp
 - **Dijkpark**
- Gastvrije Waaldijk
 - Uiterwaard



dorp verbinden met dijk en rivier



rivier naar de dijk



wonen aan de dijk, wonen aan de rivier



Voorlopig ontwerp

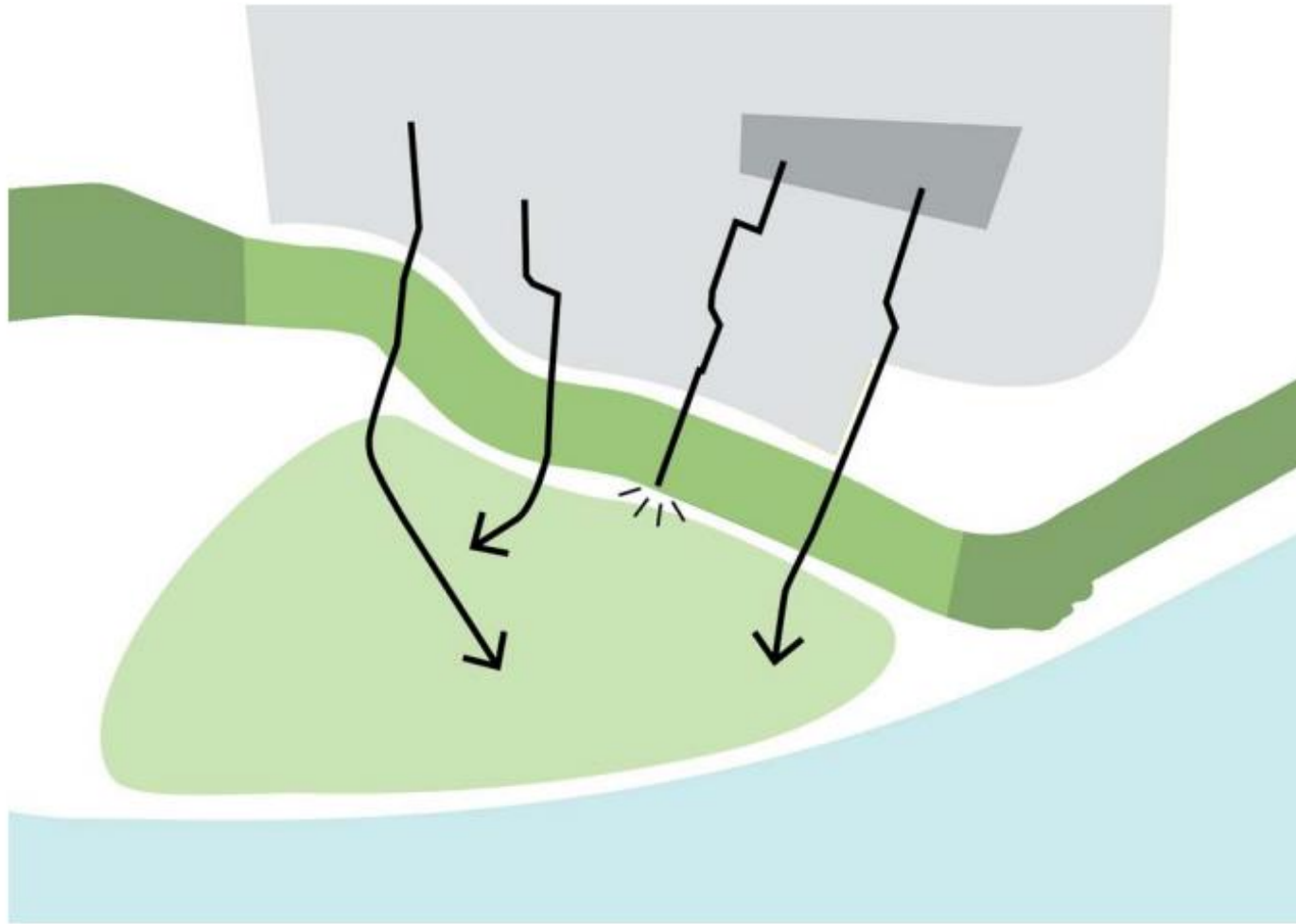


Dijkpark



Dijkpark verbindt

- aanplant van fruitbomen
- opnemen diverse functies: spelen, zitten, paden
- aaneengesloten dijkpark van Poldersekade tot Herberg De Swaen



Dijkpark

— verbindingen

⋈ uitzichtpunt

Routes vanuit het dorp

- vernieuwing van centrum, zoeken naar de verbindingen met rivier 'Vuren aan de Waal'
 - routes sluiten aan op bestaande wegen en paden
 - vanaf dijk vrij zicht over uiterwaardenpark



Principe doorsnede

- brede binnenberm
- aantrekkelijk voor dorp, inrichten als park
- stramien van fruitbomen



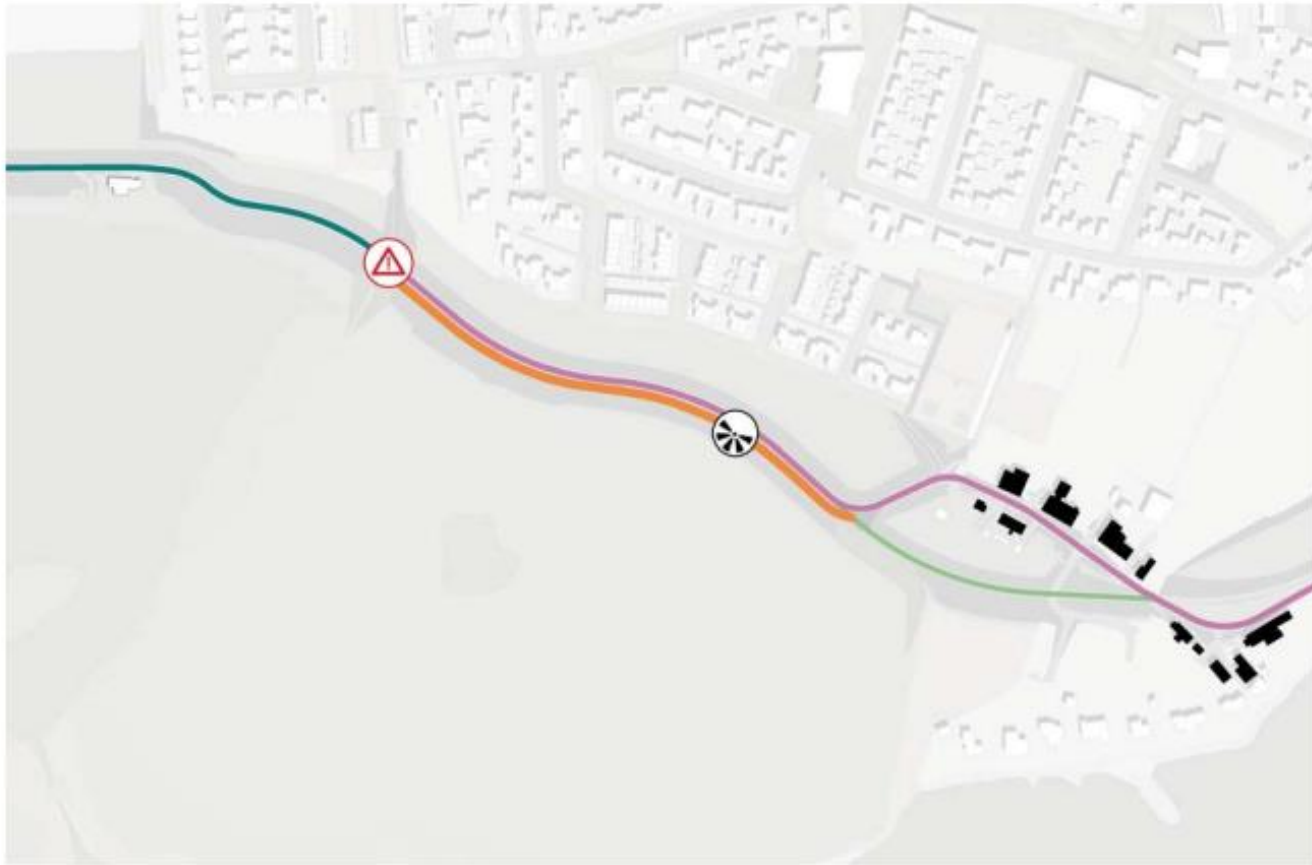


De Mytische Ruitser

- zoekt een locatie om te landen

Inhoud

- Dijkontwerp
 - Dijkpark
- **Gastvrije Waaldijk**
- Uiterwaardenpark



- 60 km/h
- 30 km/h
- pad op omdijking
- boulevard
- plateau
- uitzichtpunt/tribune
- Dijklint Vuren

Dijkinrichting

- zonering 30 - 60
- uitwerking wegbeeld wordt nader uitgewerkt
 - basisprincipe GastVrije WaalDijk



Samen delen - gastvrij

- wegprofiel 4.20
- grasbeton aan binnenzijde 0.40
- betonband aan buitenzijde 0.40

Inhoud

- Dijkontwerp
 - Dijkpark
- Gastvrije Waaldijk
 - **Uiterwaard**



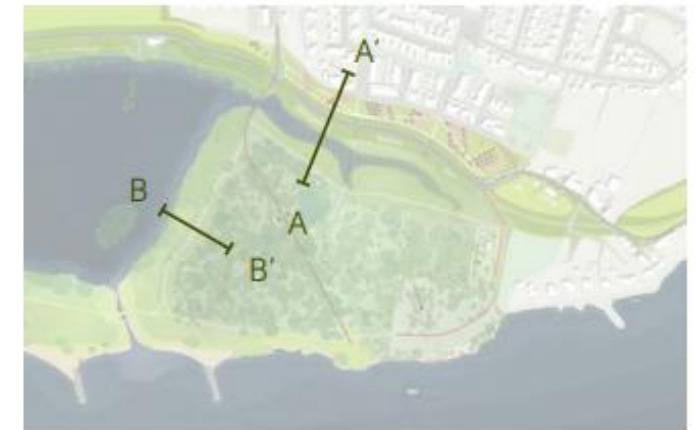
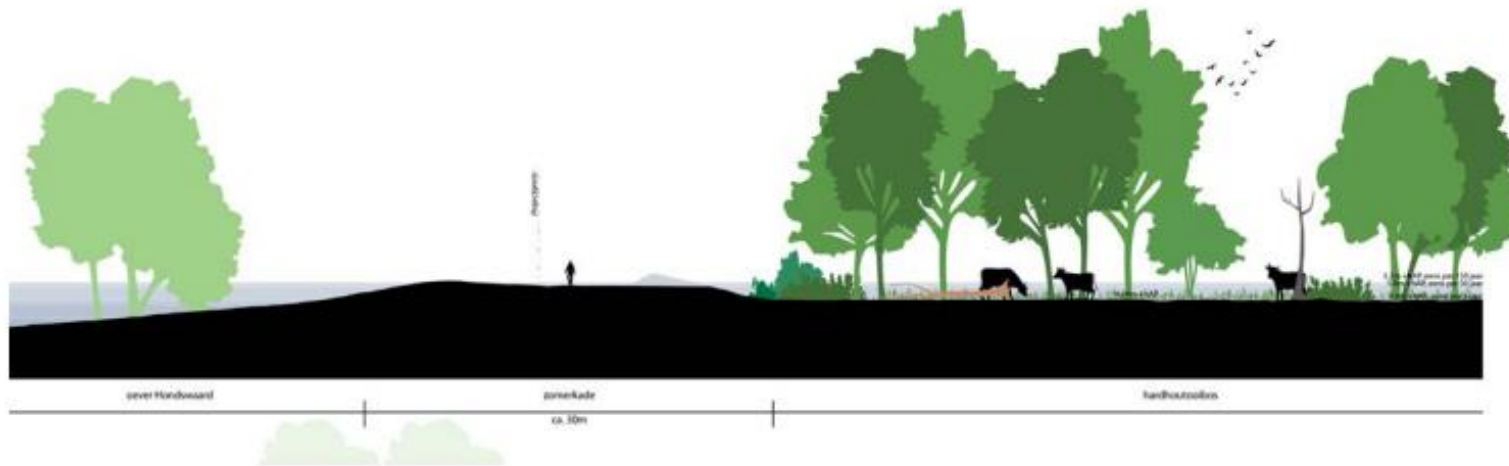
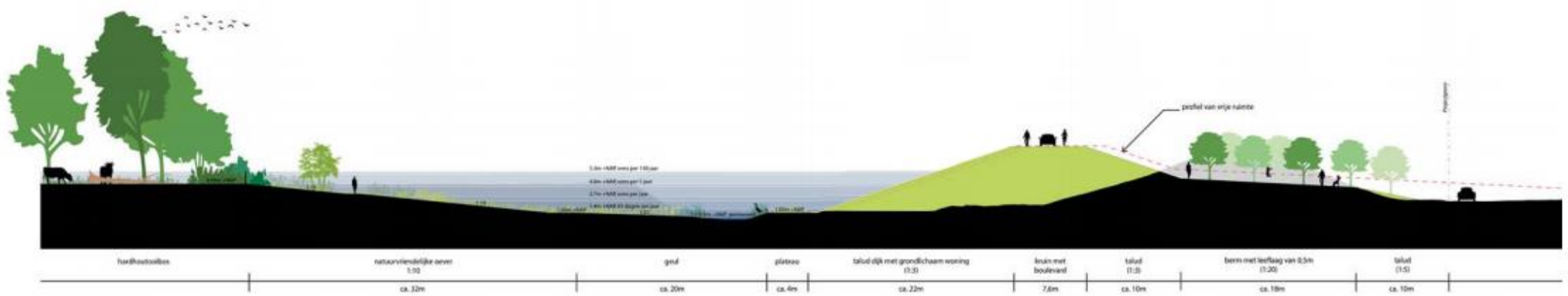
Hardhoutooibos

- natuurcompensatie als onderdeel van dijkversterkingopgave
- zeldzaam in Nederland, ontwikkeling op weinig locaties mogelijk
- ontwikkeling mogelijk bij een overstromingsfrequenties van minder dan 15 dagen per jaar



Natuurontwikkeling - hardhoutooibos

- natuurcompensatie als onderdeel van dijkversterkingopgave
- zeldzaam in Nederland, ontwikkeling op weinig locaties mogelijk
- ontwikkeling mogelijk bij een overstromingsfrequenties van minder dan 15 dagen per jaar



Inundatie geul en hardhoutooibos



Routing

- openbaar toegankelijk uitloopgebied Vuren
- verbinding dorp met dijk en uiterwaard



Bouwlocaties



Volkstuinen en hertenkamp

- volkstuintuinen herinneren aan industrieel verleden
- uitwerking binnen uiterwaard

Informatie uitvoering Vuren

Samen creëren we meer

maandag 28 juni 2021



Onderwerpen uitvoering dijkversterking

1. Aard van de werkzaamheden 2021
2. Planning van de werkzaamheden dijkversterking Vuren
3. Veiligheid
4. Informatievoorziening via BouwApp

Aard van de werkzaamheden 2021

- Damwandproef op voormalige BUKO terrein (deze week)
- Tussen de pont en Xella start buitendijkse versterking
- Gestuurde horizontale boring bij de Steeg
- Gebruik van BUKO-terrein voor opslag klein materieel en damwanden
- Gebruik loslocatie Heuffterrein voor aanvoer materialen
- Aanleg bouwweg tussen Fort Vuren en Vuren

Planning werkzaamheden gehele dijkversterking



Uitvoeringsgebied 6

	11a	10b	10a
--	-----	-----	-----

2021	jan			
	feb			
	mrt			
	apr			
	mei			
	jun			
	jul			
	aug			
	sep			
	okt			
	nov			
	dec			

Uitvoeringsgebied 6

	11a	10b	10a
--	-----	-----	-----

2022	jan			
	feb			
	mrt			
	apr			
	mei			
	jun			
	jul			
	aug			
	sep			
	okt			
	nov			
	dec			

Uitvoeringsgebied 6

	11a	10b	10a
--	-----	-----	-----

2023	jan			
	feb			
	mrt			
	apr			
	mei			
	jun			
	jul			
	aug			
	sep			
	okt			
	nov			
	dec			

Uitvoeringsgebied 6

	11a	10b	10a
--	-----	-----	-----

2024	jan			
	feb			
	mrt			
	apr			
	mei			
	jun			
	jul			
	aug			
	sep			
	okt			
	nov			
	dec			

Uitvoeringsgebied 6

	11a	10b	10a
--	-----	-----	-----

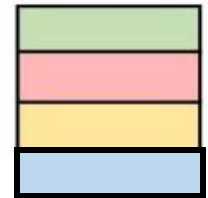
2025	jan			
	feb			
	mrt			
	apr			
	mei			
	jun			
	jul			
	aug			
	sep			
	okt			
	nov			
	dec			

Uitvoeringsgebied 6

	11a	10b	10a
--	-----	-----	-----

2026	jan			
	feb			
	mrt			
	apr			
	mei			
	jun			
	jul			
	aug			
	sep			
	okt			
	nov			
	dec			

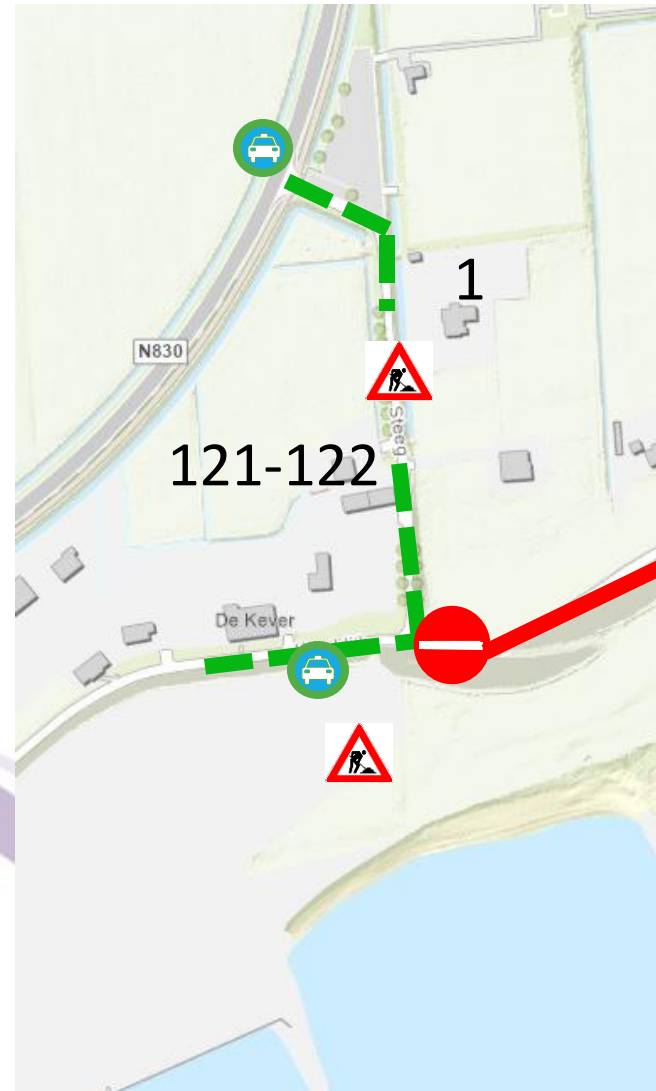
Legenda



- Grondwerk
- Constructie
- Wegwerkzaamheden
- Bouwweg/depot

Concept

Gestuurde horizontale boring bij de Steeg Najaar 2021



In verband met nog niet verkregen vergunning zijn de werkzaamheden uitgesteld tot najaar 2021.

Gebruik van voormalig BUKO-terrein voor opslag van materialen en materieel



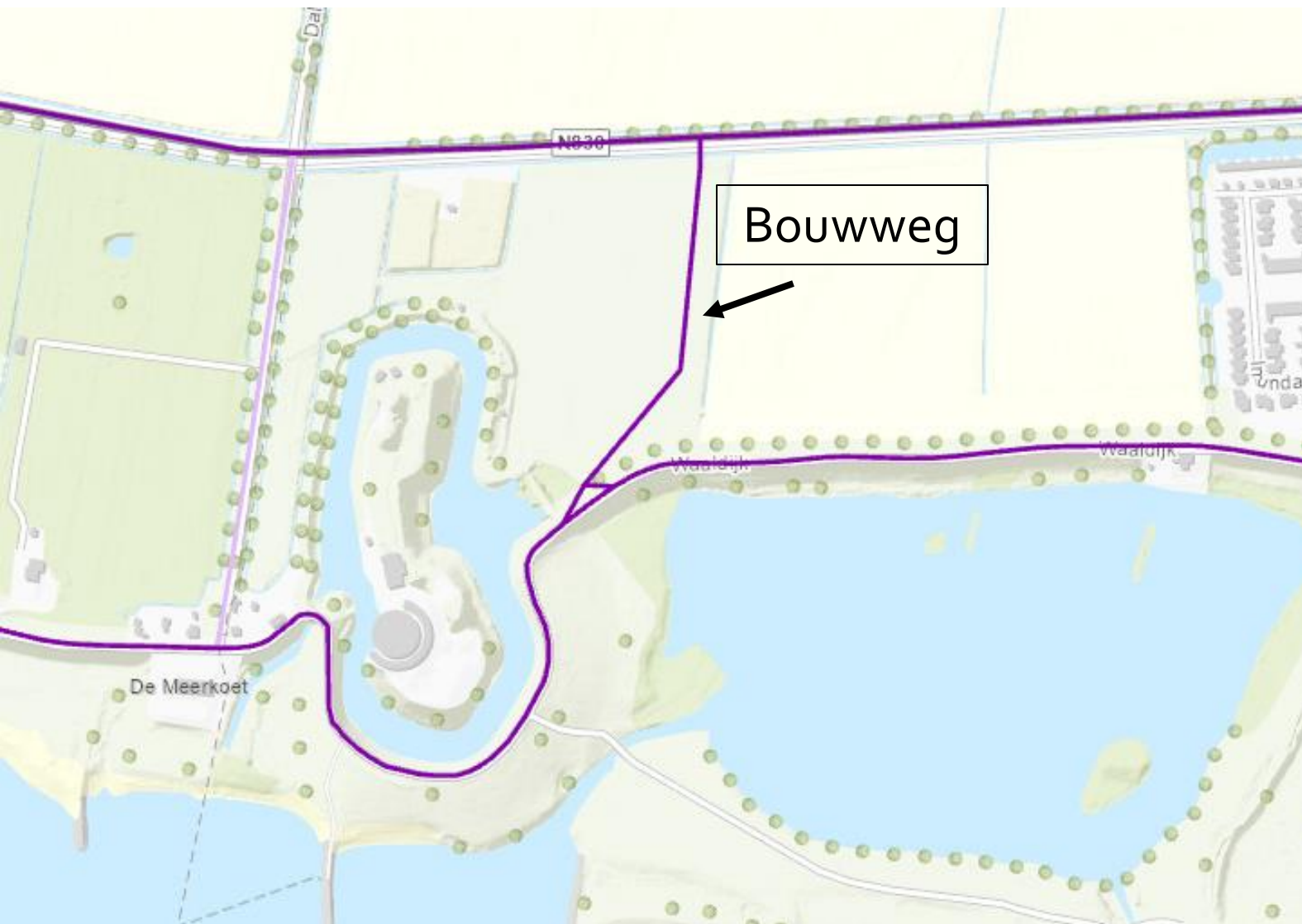
Klein materialen (containers, afzethekken, etc.) komen via de Graaf Reinaldweg (N830) en de Petersweg

Gereed maken van loslocatie Heuffterrein



Alles klaar zetten om gebruik van loslocatie mogelijk te maken

Aanleg bouwweg tussen Fort Vuren en Vuren



Start werkzaamheden in
najaar 2021

Bouwweg is nodig voor
onder andere de aanvoer
van damwanden, geen
bouwverkeer door Vuren
heen



Visie en doelstelling van de Alliantie

1. Visie: Proactieve veiligheidscultuur

- Doel: Geen ongevallen

2. Kernwaarden

- Open, Ontwikkeland en Ondernemend

3. Uw veiligheid en de veiligheid van onze medewerkers staan te allen tijde voorop! Wij vragen ook uw medewerking daarbij.

Veiligheidsrisico's GoWa

Als Alliantie zien wij de volgende grootste risico's:

- Aanrijdgevaar *
- Struikelen *
- Slechte bereikbaarheid hulpdiensten *
- Omvallen materieel
- Beknelling als gevolg van weinig werkruimte

** Geldt voor zowel bewoners als mensen op de bouwplaats!*

Veiligheid en omgeving

Wij nemen als Alliantie alle maatregelen om te voorkomen dat dingen mis kunnen gaan.

Schade- en klachtenproces


- 2 processen:
 - 1 voor schade
 - 1 voor klachten en meldingen
- Zie homepagina van onze website: www.gralliantie.nl

Informatie via de BouwApp



de BouwApp.

- Wat is de BouwApp?
- Hoe werkt de BouwApp?



Wat is de BouwApp?

- App op je telefoon
- Geeft actuele bouw informatie
- Per gebied of gehele dijktraject
- Praktische updates, omleidingsroutes en planningen
- Pushberichten direct op je smartphone



Hoe werkt de BouwApp?

- Download de App op je telefoon
 - Vind de BouwApp in de Google Play store (Android) of in de App Store (Apple)
- Ga naar 'Dijkversterking Gorinchem-Waardenburg'
- Meld je aan
 - Je kan kiezen voor lokale of voor algemene informatie

Break-out rooms

Verschillende break-out rooms voor vragen en extra toelichting:

1. Dijkpark
2. Uiterwaarden
3. Uitvoering dijkversterking

Eindtijd: 21.00 uur

