





# Stand van Zaken voorstellen ensemble werkgroepen

Datum Juli 2019

## Voortgang Voorstellen ensemble werkgroepen

Veel voorstellen vanuit de ensemble werkgroepen hebben nog de status "verder te onderzoeken". Vanwege de periode waarin de alliantie extra tijd heeft genomen om de uitgangspunten van het ontwerp te optimaliseren wordt voortgang verwacht in de tweede helft van 2019, wanneer het ontwerp verder is uitgewerkt. Hieronder vindt u een overzicht van de verschillende voorstellen, de status van deze voorstellen van afgelopen september en de status op dit moment (juli 2019).

### Legenda


1.		Ontwikkelkans gereed: wensen zijn reeds uitgevoerd zoals het toeristisch overstappunt (TOP) bij Fort Vuren dat door de gemeente Lingewaal is gerealiseerd.
2.		Ontwikkelkans gaat door: de geuite wens of idee uit de omgeving wordt ingepast in het ontwerp van de nieuwe dijk. Voorbeeld hiervan zijn bestaande uitkijkpunten.
3.		Doorgang van ontwikkelkans nog verder te onderzoeken: het is op dit moment niet duidelijk of de ontwikkelkans wordt gerealiseerd. Vaak moet de wens verder worden uitgewerkt of is externe financiering nog niet geregeld. Voorbeeld hiervan is de geplande redoute bij de veerstoep naar Brakel.
4.		Ontwikkelkans verval: doorgang van de ontwikkelkans kan niet door gaan. Voorbeeld hiervan is het voorstel voor een vrij liggend fietspad. Dit voorstel conflicteert met de wens vanuit de Gastvrije Waaldijk om het verkeer gemengd te houden

Voorstellen ensemble werkgroepen		Stand van Zaken		Toelichting
		Sept 2018	Juli 2019	
<b>Waterveiligheid</b>				
<i>Wij willen dat een veilige dijk wordt gerealiseerd met inzet van innovaties en constructies om de gevolgen voor bewoners te beperken</i>				
WV1	Op een aantal plaatsen constructies toepassen, zoals bij 't Rot, het dijkvak tussen Doktershuis en de camping in Herwijnen, de Kaap van Haaften, enz.	2	2	Voor ieder dijkvak is conform de redeneerlijn een afweging gemaakt. Op een aantal van deze locaties worden constructies toegepast en op andere locaties wordt een ander voorstel voor het voorkeursalternatief gedaan.
WV2	Een demontabele kering toe te passen, met name op 3 locaties: in Herwijnen bij de Kastanjeboom, tussen Waaldijk 68 en 72 en nabij Kaap van Haaften.	3	3	Het waterschap ontwikkelt samen met (externe) experts een 'redeneerlijn', wanneer en waar een demontabele en/of flexibele kering toegepast mag worden. Het ziet ernaar uit dat het beleid wordt dat enkel een demontabele kering wordt toegepast bij cruciaal functieverlies, bijvoorbeeld als de dijkversterking het onmogelijk maakt een belangrijke dorpsweg nog te gebruiken.
WV3	Een muurtje toe te passen dat meegroeit met de benodigde	3	3	Binnen het project wordt onderzocht in hoeverre adaptieve hoogte (meegroeiende muurtje)

## Stand van Zaken voorstellen ensemble werkgroepen

	hoogte op het traject Dalem – Fort Vuren.			toegepast kan worden. De lokale situatie wordt in de planuitwerkingsfase verder onderzocht.
WV4	Een generiek beleid op te stellen voor herbouw van woningen naar achteren	2	2	In de verkenningsfase zijn afspraken met mede-overheden gemaakt ten aanzien van herbouw. Hier lijkt, vanuit de bewoners op basis van de huidige plannen, echter maar beperkt belangstelling voor te bestaan.
WV5	BUKO te verleiden om te verplaatsen	3	2	Koopovereenkomst tussen BUKO en het waterschap is op 14 februari ondertekend. Het plan voor het Heuffterrein wordt in de planuitwerkingsfase verder uitgewerkt. Het plan voor het Heuffterrein wordt in de planuitwerkingsfase verder uitgewerkt.
WV6	Bij Xella rekening te houden met toekomstige ontwikkeling van het bedrijf.	2	4	Voor de taakstelling van het dijkversterkingsproject is er te weinig direct raakvlak om deze ontwikkeling mee te nemen in de verdere uitwerking van het Voorkeursalternatief. Het waterschap is vervolgens van mening dat een gebiedsproces in deze context en van deze omvang primair een taak is van de gemeentelijke overheid. Vanzelfsprekend verleent het waterschap medewerking aan een verplaatsing van Xella, maar ziet geen initiërende rol voor zichzelf weggelegd.
WV7	Bij Kerkewaard een dijkverlegging te realiseren.	3	4	In juni 2019 is het voorstel voor het Voorkeursalternatief voor de opgave in de Kerkewaard voorgelegd aan bewoners. Uit nader onderzoek is gebleken dat het buitendijks gelegen voorland (waarop het bedrijventerrein gevestigd is) meegerekend mag worden bij het bepalend van de dijk. Daardoor wordt de opgave dermate klein, dat er binnen het huidige dijkprofiel versterkt kan worden. Bovendien wordt onderzocht hoe op de dijk een groene buffer worden toegepast.


## Stand van Zaken voorstellen ensemble werkgroepen

WV8a	Tegelijkertijd met de dijkversterking Glasvezel aan te leggen.	3	3	Regio Rivierenland en het waterschap maken afspraken, zodat Regio Rivierenland tijdens de uitvoering glasvezel kan aanleggen.
WV8b	Tegelijkertijd met de dijkversterking woningen aan te sluiten op de riolering ('t Rot).	3	3	De gemeente voert in de planuitwerkingsfase een analyse uit op de haalbaarheid van riolering in 't Rot.
<b>Natuur en groen (NG)</b>				
<i>Wij willen dat de natuurwaarden van de dijk en uiterwaarden worden versterkt. Aansluiten bij de Kaderrichtlijn Water is daarom logisch.</i>				
NG1	In de Woelse Waard maatregelen te nemen voor de Kader Richtlijn Water (KRW) en dit te combineren met een inrichtingsplan voor het gehele gebied.	3	2	Op dit moment vindt de verdere uitwerking van dit inrichtingsplan plaats en zal ingepast worden in het ontwerp van de dijkversterking.
NG2	Mogelijk te maken dat er ooievaars op natuurlijke wijze kunnen broeden in de uiterwaarden.			Wens betreft bomen bij oude kasteellocatie Frishestyn. Wens is door omwonenden inmiddels gerealiseerd.
NG3	Het natuurgebied Crobsche Waard te behouden en liever nog te versterken.	3	3	Betrokkenen rondom de Crobsche Waard worden betrokken door middel van bilaterale overleggen en werken samen in ontwerpessies 'De Ronde tafel van de Crobsche Waard' aan een nieuwe inrichting, waarin ook behoud en versterking van het natuurgebied aan de orde zijn.
NG4	Het Tuils haventje uit te diepen en her in te richten.	3	3	De wens om het haventje uit te diepen is vervallen. Voor de herinrichting van het haventje heeft het ensemble Waardenburg ideeën. Afhankelijk van het ontwerp van de dijkversterking kan de herinrichting (deels) meegenomen worden bij de dijkversterking.
NG5	Het onderhoudsregime van de dijken aan te passen zodat 'flower power-dijken' ontstaan	3	3	Het onderhoud en beheer van de versterkte dijk wordt uitgewerkt tijdens de planuitwerkingsfase.
<b>Recreatie en toerisme (RT)</b>				
<i>Wij willen dat met de dijkversterking en in combinatie met de dijkversterking de maatschappelijke gebruikswaarde van de dijk en uiterwaarden wordt vergroot.</i>				
RT1	Een netwerk van wandel-, struin-, klompenpaden in de uiterwaarden aan te leggen waar mogelijk aangevuld met toeristische opstappunten (TOP).	3	3	Het waterschap verkent, samen met gemeente, provincie en Rijkswaterstaat, de toekomstige mogelijkheden voor wandel-, struin en klompenpaden als onderdeel van de uitwerking van de

## Stand van Zaken voorstellen ensemble werkgroepen

				inrichtingsplannen van de uiterwaarden.
RT2	Een doorlopende fietsroute realiseren van Gorinchem naar Tiel (Nijmegen).	2	2	Een doorlopende fietsverbinding wordt gerealiseerd. Het waterschap sluit hierbij aan bij de principekeuzes van Gastvrije Waaldijk. De fietsverbinding wordt zichtbaar op de doorgaande weg door een uniform beeld van de weginrichting.
RT3	Op het talud van de dijk een 'tribune' aan te leggen bij Vuren en Dalem.	2	2	Het waterschap brengt de uitkijk- en rustpunten langs de dijk terug. In de planuitwerking worden samen met de gemeente deze punten verder uitgewerkt en wordt bepaald waar en hoe deze eruit komen te zien.
RT4	Visplekken beter toegankelijk te maken.	3	3	Betrokkenen rondom de Crobsche Waard worden betrokken door middel van bilaterale overleggen en werken samen in ontwerpessies 'De Ronde tafel van de Crobsche Waard' aan een nieuwe inrichting, waarin ook (nieuwe) vislocaties aan de orde zijn.
RT5	Zwemmen in de Crobsche waard weer mogelijk te maken.	3	3	Betrokkenen rondom de Crobsche Waard worden betrokken door middel van bilaterale overleggen en werken samen in ontwerpessies 'De Ronde tafel van de Crobsche Waard' aan een nieuwe inrichting, waarin ook de zwemlocatie aan de orde is.
<b>Verkeer (V)</b>				
<i>Wij willen een veilige en leefbare dijk. De dijk blijkt steeds meer een verblijfsfunctie te hebben en de inrichting voor verkeer moet daarop worden aangepast.</i>				
V1	Duurzame en innovatieve verlichting op de dijk aan te brengen.	3	3	Het waterschap brengt de verlichting op de dijk terug binnen de bebouwde kom, op kruispunten en in gevaarlijke bochten. De verlichting zal bestaan uit led armaturen waarbij dimmen tussen 23.00 en 6.00 uur mogelijk is. In de vervolgfase wordt samen met de gemeente verder uitgewerkt of er aanvullend nog verlichting nodig is en hoe deze eruit komt te zien. In aanvulling hierop wordt ook beschouwd op welke manier verlichting als onderdeel van de visie van de Gastvrije Waaldijk hier aan raakt.

## Stand van Zaken voorstellen ensemble werkgroepen

V2	De provinciale weg op de dijk bij Tuil zo in te richten dat deze bijdraagt aan veiligheid door bijvoorbeeld een natuurlijke inrichting	2	2	De N830 is inmiddels gerenoveerd en de oversteek verkeersveiliger gemaakt. De verdere inrichting van de weg op de dijk wordt in de planuitwerking uitgewerkt.
V3	Eenduidige snelheidsbeperkende maatregelen te nemen	2	2	Het waterschap sluit voor de weginrichting aan bij de principekeuzes van Gastvrije Waaldijk. Het doel van deze weginrichting is: 'snelverkeer te gast'.
V4	Rust en logica te brengen in het asfalt en de belijning. Ook bij de oude Waaldijk bij omdijkingen	2	2	Voor de weginrichting sluit het waterschap aan bij de principekeuzes van Gastvrije Waaldijk. Rust en logica van de weg/asfalt past in deze visie.
V5	Parkeervoorzieningen aan te leggen op en aan de dijk in combinatie met toeristische opstappunten (TOP). Bij Fort Vuren een parkeerplaats te maken bij de provinciale weg.			De gemeente heeft een toeristisch overstappunt (TOP) bij Fort Vuren gerealiseerd. Daarnaast verkent de gemeente de mogelijkheden om extra parkeerplaatsen te realiseren.
<b>Economische waarde, cultuurhistorie en ruimtelijke kwaliteit (ECR)</b>				
<i>Wij willen dat de economische waarde, cultuurhistorie en ruimtelijke kwaliteit van de dijk en de uiterwaarden wordt behouden en versterkt.</i>				
ECR1	Monumenten/cultuurhistorische elementen te behouden	2	2	Uitgangspunt voor het voorkeursalternatief is om monumenten en cultuurhistorische elementen te behouden
ECR2	Verbindingen tussen dorp en rivier te herstellen, onder andere door op een aantal plaatsen trappen op – en af de dijk aan te leggen.	2	2	Het waterschap brengt de verbindingen met de wijk langs de dijk terug. In de vervolgfase worden samen met de gemeente deze verbindingen verder uitgewerkt en wordt bepaald waar en hoe deze eruit komen te zien.
ECR3	Plassen in de uiterwaarden bij Herwijnen te verbinden zodat een doorvoerende geul ontstaat waardoor een bijdrage wordt geleverd aan het halen van de KRW-doelen.	3	3	In de Herwijdense bovenwaard liggen kansen om KRW maatregelen te nemen. Daarnaast is de Herwijdense Bovenwaard aangewezen als een van de locaties waar rivier- en natuurcompensatie ten behoeve van de dijkversterking gerealiseerd kan worden. In de planuitwerkingsfase wordt dit verder uitgewerkt en bekeken of dit een kansrijke samenwerking kan opleveren.
ECR4	De puinrug in de uiterwaard bij Herwijnen te verwijderen.	4		De eigenaar van de grond wil de puinrug behouden. Daarnaast is er geen initiatiefnemer voor het verwijderen van de puinrug.

## Stand van Zaken voorstellen ensemble werkgroepen

ECR5a	Bij de dijkversterking expliciet aandacht geven aan duurzaamheid.	3	2	In de planuitwerking wordt aandacht gegeven aan duurzaamheid. Naast aandacht voor beperken van CO <sub>2</sub> uitstoot, ligt focus op gebruik van gebiedseigen grond.
ECR5b	Mogelijk maken om duurzame energie op te wekken/te bufferen.	3	3	Er zijn op dit moment nog geen concrete plannen om duurzame energie op te wekken/te bufferen.

# Stand van Zaken voorstellen ensemble werkgroepen, witte vlekken en variantuitwerking uiterwaarden

